# 計 画 平 面 図 S=1:250

明日香村大根田 地内

大谷新池・大谷新池道路

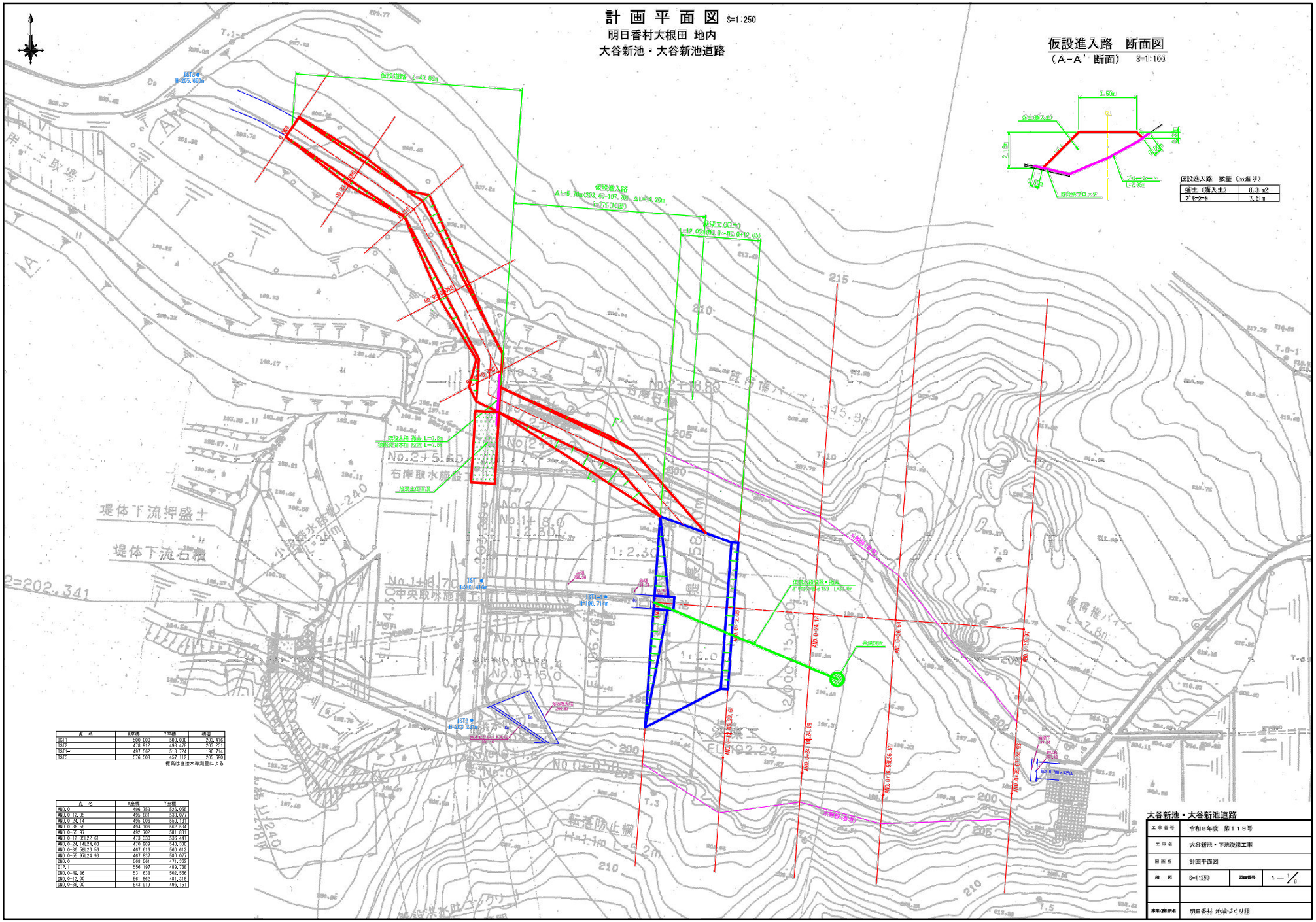


## 仮設進入路 断面図

（A-A' 断面） S=1:100




仮設進入路 数量（m当り）

| | |
|---|---|
| 盛土（購入土） | 8.3 m2 |
| ブルーシート | 7.6 m |

| 点 名 | X座標 | Y座標 | 標高 |
|---|---|---|---|
| IST1 | 500,000 | 500,000 | 203.416 |
| IST2 | 478.912 | 488.478 | 203.231 |
| IST1-1 | 497.582 | 518.724 | 196.774 |
| IST3 | 576.508 | 457.112 | 205.690 |

標高は直接水準測量による

| 点 名 | X座標 | Y座標 |
|---|---|---|
| ANO.0 | 496.753 | 526.065 |
| ANO.0+12.05 | 495.881 | 538.077 |
| ANO.0+24.14 | 495.006 | 550.131 |
| ANO.0+36.58 | 494.106 | 562.534 |
| ANO.0+55.97 | 492.702 | 581.881 |
| ANO.0+12.05,22.61 | 473.339 | 536.441 |
| ANO.0+24.14,24.08 | 470.869 | 548.388 |
| ANO.0+36.58,26.56 | 467.616 | 560.612 |
| ANO.0+55.97,24.93 | 461.837 | 580.077 |
| DNO.0 | 568.561 | 471.362 |
| DIP.1 | 556.197 | 489.738 |
| DNO.0+49.86 | 531.638 | 502.566 |
| DNO.0+12.00 | 561.862 | 481.318 |
| DNO.0+36.00 | 543.919 | 496.151 |

大谷新池・大谷新池道路

| | | | |
|---|---|---|---|
| 工事番号 | 令和８年度 第１１９号 | | |
| 工事名 | 大谷新池・下池浚渫工事 | | |
| 図面名 | 計画平面図 | | |
| 縮尺 | S=1:250 | 図面番号 | S－1／6 |
| | | | |
| 事業(施)所名 | 明日香村 地域づくり課 | | |

# 縦断面図（大谷新池）

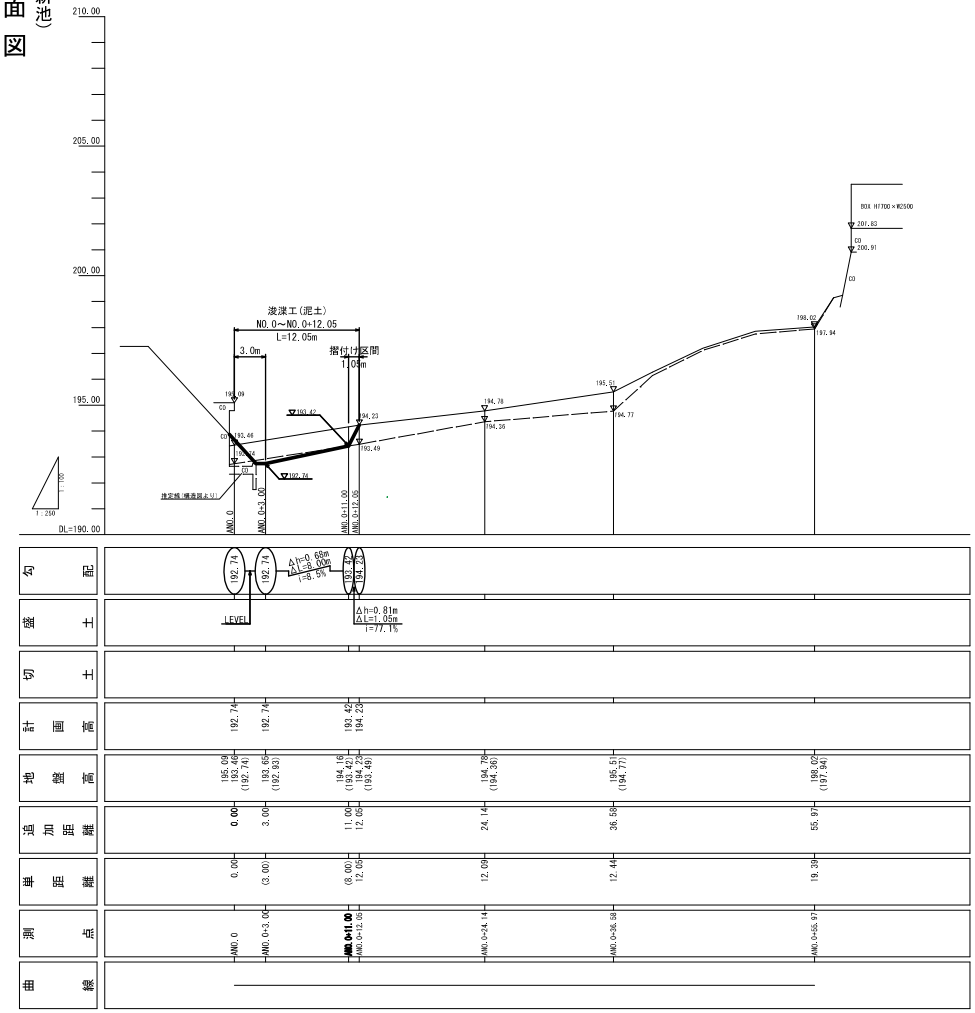


大谷新池

| | |
|---|---|
| 工事番号 | 令和８年度　第１１９号 |
| 工事名 | 大谷新池・下池波渠工事 |
| 図面名 | 縦断面図 |
| 縮尺 | H=1:250<br>V=1:100 |
| 図面番号 | S－2／6 |
| | |
| 事業(課)所名 | 明日香村 地域づくり課 |

# 横 断 面 図 S=1:100

## ANO.0

GH=195.09/193.49(192.80)
FH=192.74

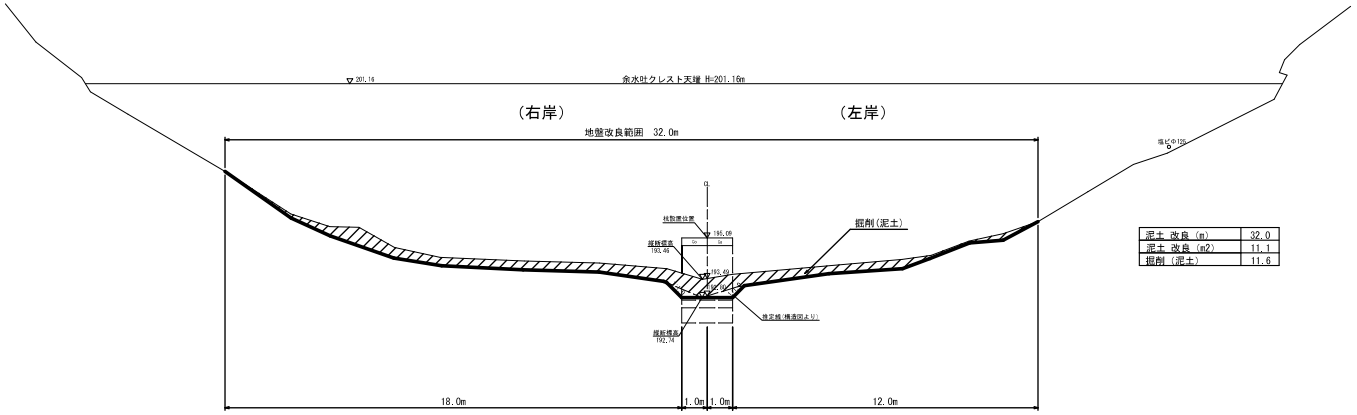


| | |
|---|---|
| 泥土 改良 (m) | 32.0 |
| 泥土 改良 (m2) | 11.1 |
| 掘削 (泥土) | 11.6 |

DL=186.00

## +12.05

GH=194.54(194.08)
FH=194.08

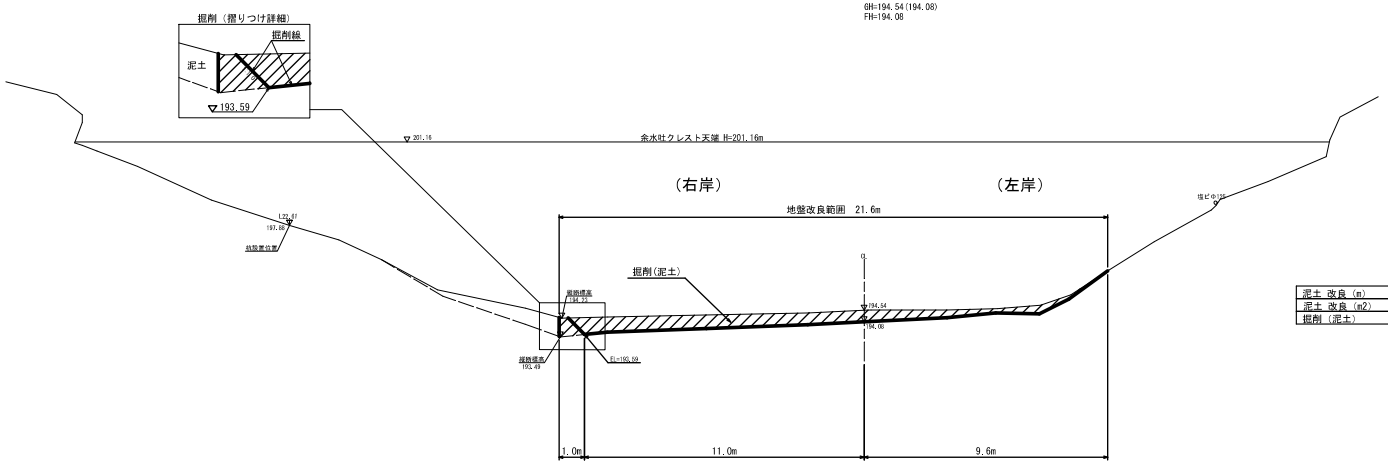


| | NO.0+11.00 | NO.0+12.05 |
|---|---|---|
| 泥土 改良 (m) | 21.6 | 21.6 |
| 泥土 改良 (m2) | 8.9 | 8.9 |
| 掘削 (泥土) | 8.4 | – |

DL=186.00

大谷新池

| | | | |
|---|---|---|---|
| 工事番号 | 令和８年度　第１１９号 | | |
| 工事名 | 大谷新池・下池波渠工事 | | |
| 図面名 | 横断面図 | | |
| 縮尺 | S=1:100 | 図面番号 | 3/8 |
| | | | |
| 事業(施)所名 | 明日香村 地域づくり課 | | |

# 縦断面図（大谷新池仮設道路）

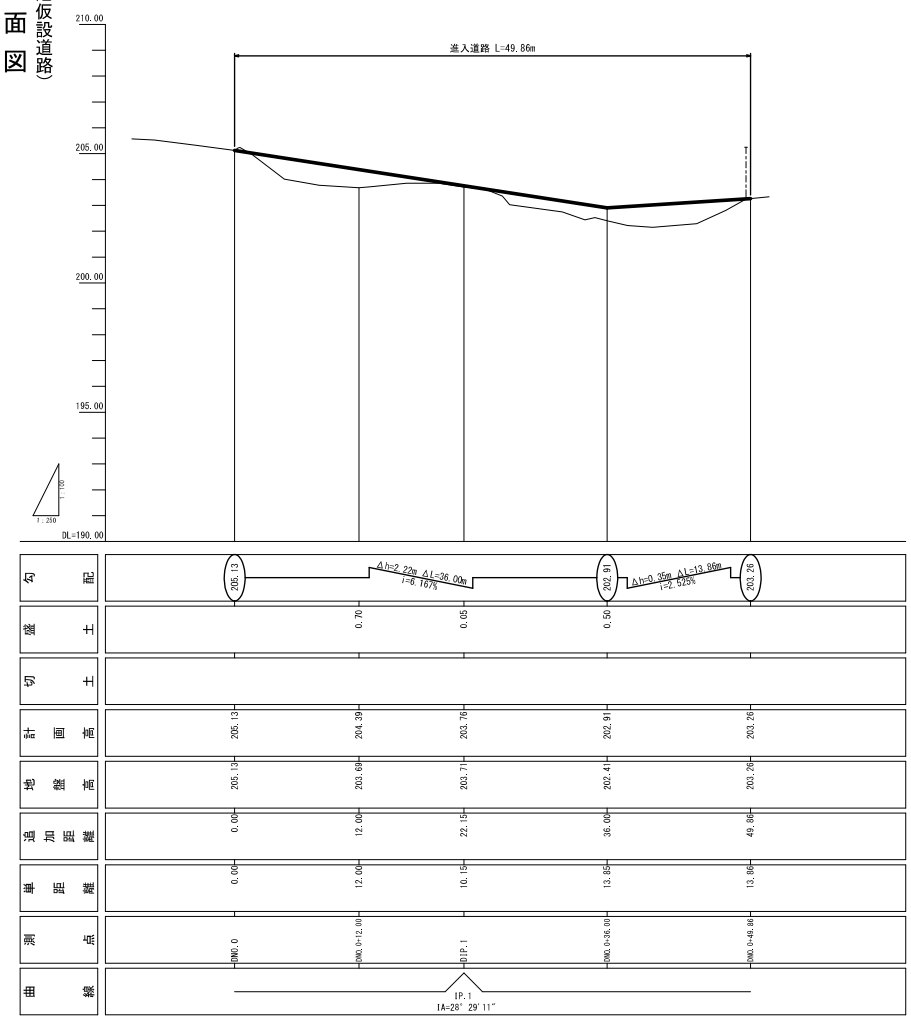


大谷新池仮設道路

| | | | |
|---|---|---|---|
| 工事番号 | 令和８年度　第１１９号 | | |
| 工事名 | 大谷新池・下池築堤工事 | | |
| 図面名 | 縦断面図 | | |
| 縮尺 | H=1:250<br>V=1:100 | 図面番号 | S－4／8 |
| | | | |
| 事業(管)所名 | 明日香村 地域づくり課 | | |

# 横 断 面 図 S=1:100

（大谷新池仮設道路）

## DIP.1

GH=203.71
FH=203.76

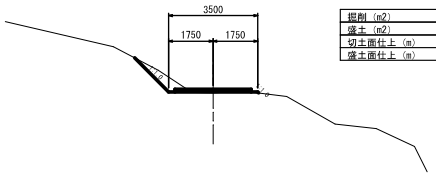


| | |
|---|---|
| 掘削 (m2) | 0.7 |
| 盛土 (m2) | 0.1 |
| 切土面仕上 (m) | 1.9 |
| 盛土面仕上 (m) | 0.1 |

DL=197.00

## DNO.0+12.00

GH=203.69
FH=204.39

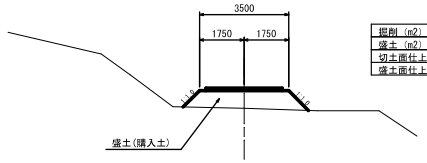


| | |
|---|---|
| 掘削 (m2) | - |
| 盛土 (m2) | 3.0 |
| 切土面仕上 (m) | - |
| 盛土面仕上 (m) | 2.0 |

DL=197.00

## DNO.0+49.86

GH=203.26
FH=203.26

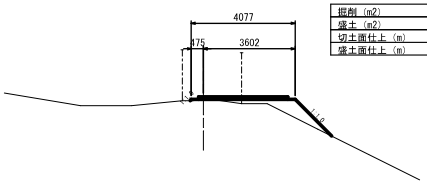


| | |
|---|---|
| 掘削 (m2) | - |
| 盛土 (m2) | 1.3 |
| 切土面仕上 (m) | - |
| 盛土面仕上 (m) | 2.1 |

DL=197.00

## DNO.0

GH=205.13
FH=205.13

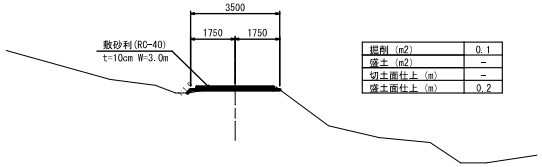


| | |
|---|---|
| 掘削 (m2) | 0.1 |
| 盛土 (m2) | - |
| 切土面仕上 (m) | - |
| 盛土面仕上 (m) | 0.2 |

DL=197.00

## DNO.0+36.00

GH=202.41
FH=202.91

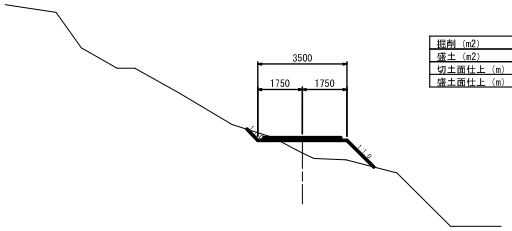


| | |
|---|---|
| 掘削 (m2) | 0.2 |
| 盛土 (m2) | 1.9 |
| 切土面仕上 (m) | 0.6 |
| 盛土面仕上 (m) | 1.5 |

DL=197.00

大谷新池仮設道路

| | |
|---|---|
| 工事番号 | 令和8年度　第１１９号 |
| 工事名 | 大谷新池・下池浚渫工事 |
| 図面名 | 横断面図 |
| 縮尺 | S=1:100　図面番号　S－5/8 |
| | |
| 事業(部)所名 | 明日香村 地域づくり課 |

# 計 画 平 面 図 S=1:250

明日香村大根田 地内

大谷下池

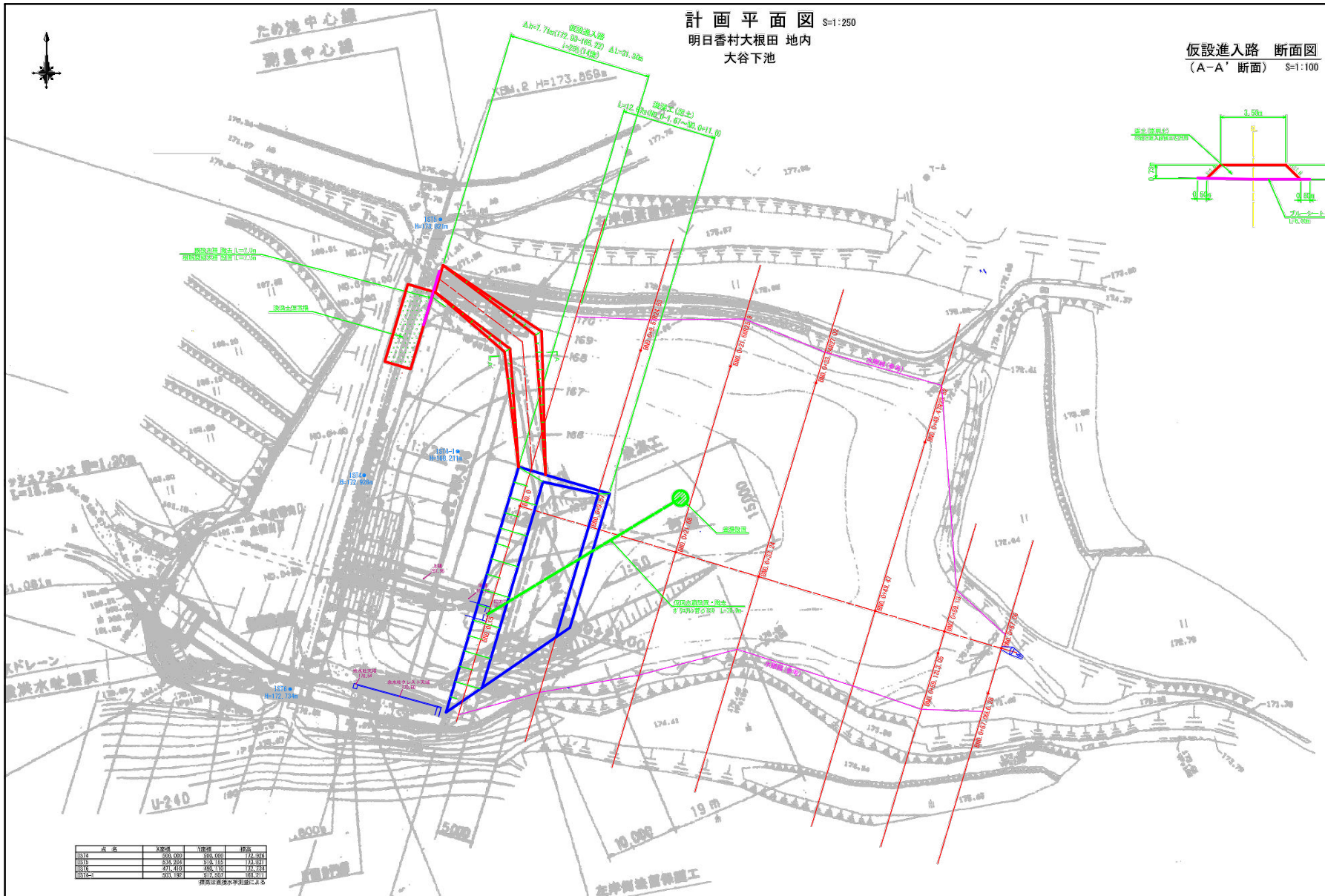


## 仮設進入路　断面図

（A−A’ 断面）　S=1:100

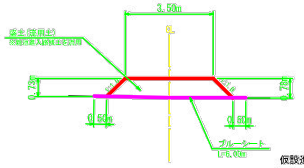


仮設進入路　数量（m当り）

| | |
|---|---|
| 盛土（流用土） | 3.3 m2 |
| ブルーシート | 6.0 m |

| 点　名 | X座標 | Y座標 | 標高 |
|---|---|---|---|
| IST4 | 500,000 | 500,000 | 172,926 |
| IST5 | 534,204 | 510,185 | 173,821 |
| IST6 | 471,410 | 490,110 | 172,734 |
| IST4-1 | 503,192 | 512,507 | 168,211 |

標高は直接水準測量による

| 点　名 | X座標 | Y座標 |
|---|---|---|
| BN0.0 | 495,871 | 520,825 |
| BN0.0+9.57 | 493,161 | 530,000 |
| BN0.0+21.68 | 489,730 | 541,616 |
| BN0.0+33.24 | 486,494 | 552,705 |
| BN0.0+49.47 | 481,858 | 568,268 |
| BN0.0+59.13 | 479,122 | 577,529 |
| BN0.0+67.06 | 476,874 | 585,141 |
| BN0.0L15 | 481,485 | 516,576 |
| BN0.0+9.57R24.53 | 516,686 | 536,949 |
| BN0.0+21.68R25.9 | 514,569 | 548,053 |
| BN0.0+33.24R27.02 | 512,367 | 560,359 |
| BN0.0+49.47R28.52 | 504,415 | 574,931 |
| BN0.0+59.13L3.05 | 478,197 | 576,665 |
| BN0.0+67.06L6.28 | 470,851 | 583,362 |

大谷下池

| | | | |
|---|---|---|---|
| 工事番号 | 令和８年度　第１１９号 | | |
| 工事名 | 大谷新池・下池浚渫工事 | | |
| 図面名 | 計画平面図 | | |
| 縮　尺 | S=1:250 | 図面番号 | S ― 6/8 |
| | | | |
| 事業(施)所名 | 明日香村 地域づくり課 | | |

IST4-1
H=168.211m

# 縦断面図（大谷下池）

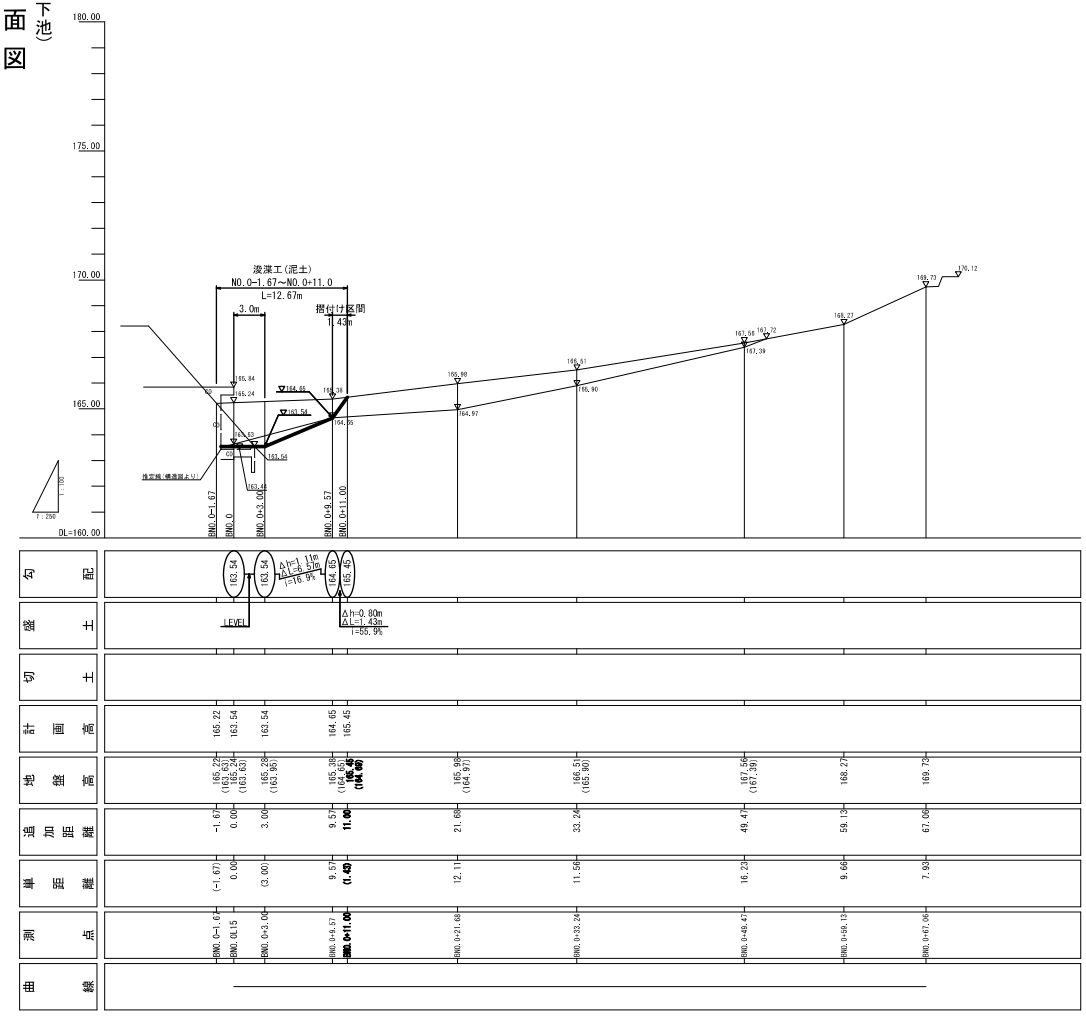


大谷下池

| | |
|---|---|
| 工事番号 | 令和８年度　第１１９号 |
| 工事名 | 大谷新池・下池浚渫工事 |
| 図面名 | 縦断面図 |
| 縮尺 | H=1:250<br>V=1:100 |
| 図面番号 | S－7／8 |
| | |
| 事業(施)所名 | 明日香村 地域づくり課 |

# 横 断 面 図 S=1:100

## BNO.0

GH=165.54(164.55)
FH=164.55

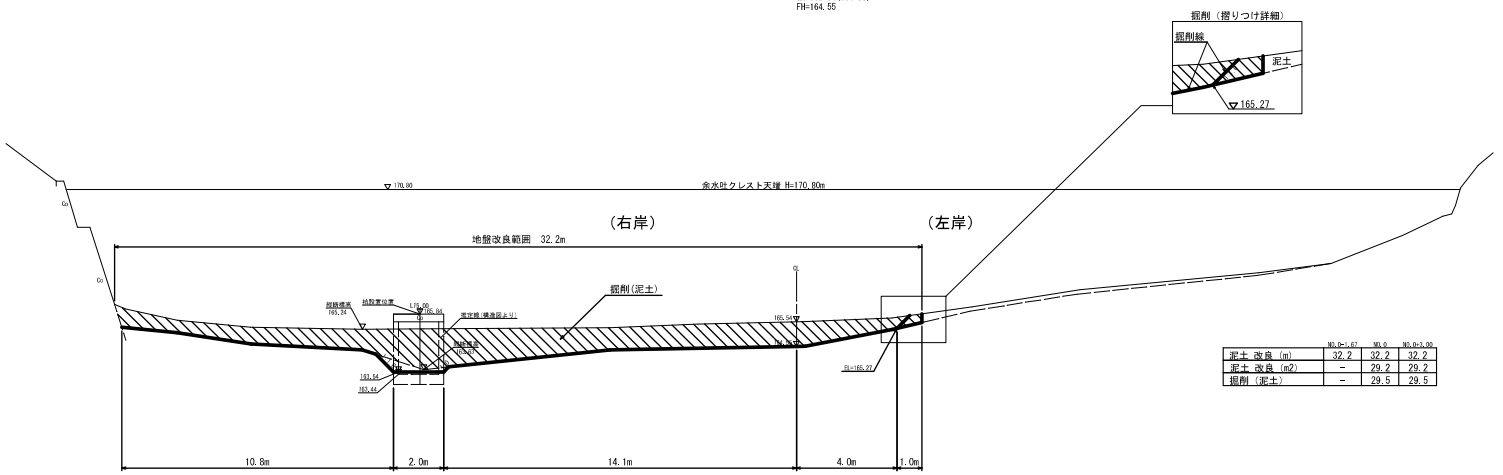


| | NO.0-1.67 | NO.0 | NO.0+3.00 |
|---|---|---|---|
| 泥土 改良 (m) | 32.2 | 32.2 | 32.2 |
| 泥土 改良 (m2) | - | 29.2 | 29.2 |
| 掘削 (泥土) | - | 29.5 | 29.5 |

DL=158.00

## BNO.0+9.57

GH=165.91(165.57)
FH=165.57

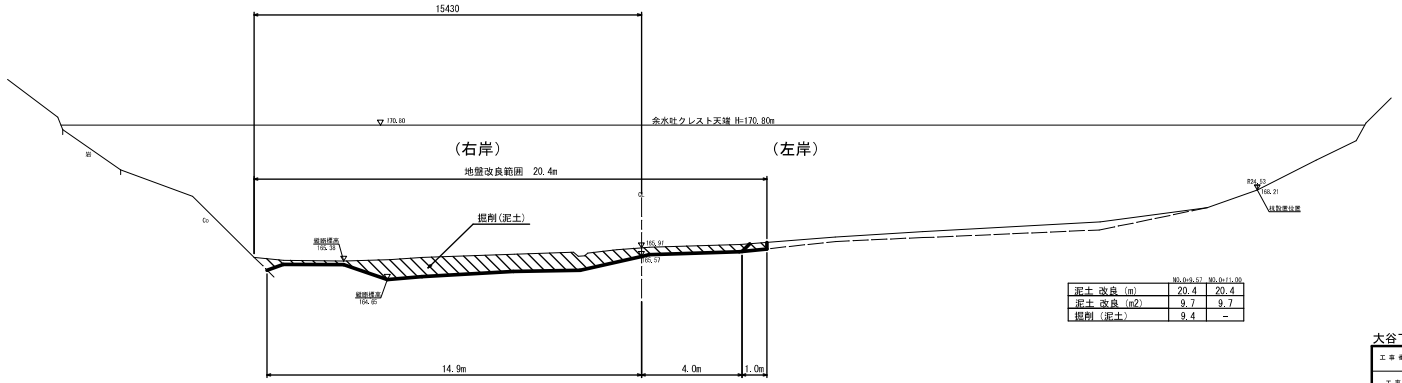


| | NO.0+8.57 | NO.0+11.00 |
|---|---|---|
| 泥土 改良 (m) | 20.4 | 20.4 |
| 泥土 改良 (m2) | 9.7 | 9.7 |
| 掘削 (泥土) | 9.4 | - |

DL=158.00

大谷下池

| | | | |
|---|---|---|---|
| 工事番号 | 令和８年度 第１１９号 | | |
| 工事名 | 大谷新池・下池浚渫工事 | | |
| 図面名 | 横断面図 | | |
| 縮尺 | S=1:100 | 図面番号 | S－3／6 |
| | | | |
| 事業(課)所名 | 明日香村 地域づくり課 | | |