

位置図



桜井市

②村道上1号線

排水施設清掃 L=100m

①村道尾曾線

排水施設清掃 L=1,100m

⑫村道畑道線

道路除草 L=3,200m

排水施設清掃 L=4,700m × 2

排水施設清掃 L=10m × 2

— 道路除草

— 排水施設清掃

位置図

③村道入谷新道線

道路除草 L=90m

排水施設清掃 L=1,350m

④村道入谷11号線

道路除草 L=1,700m

排水施設清掃 L=1,700m

高 取 町



道路除草



排水施設清掃

位置図

⑨村道野口・橋2号線

道路除草 L=140m
排水施設清掃 L=140m

⑩村道稲渕・川原線

道路除草 L=80m × 2

⑪村道平田39号線

道路除草 L=300m

⑫村道稲渕・川原線

排水施設清掃 L=200m

⑬檜前地内

道路除草 A=50m²

⑭村道栗原・稲渕1号線

道路除草 L=2,200m × 2
L=100m
排水施設清掃 L=2,200m × 2

⑮村道阿部山・橋道線

道路除草 A=520m²


⑯村道平田・阿部山線

道路除草 L=900m
排水施設清掃 L=1,000m

— 道路除草

— 排水施設清掃

位置図





⑩村道飛鳥・小原線

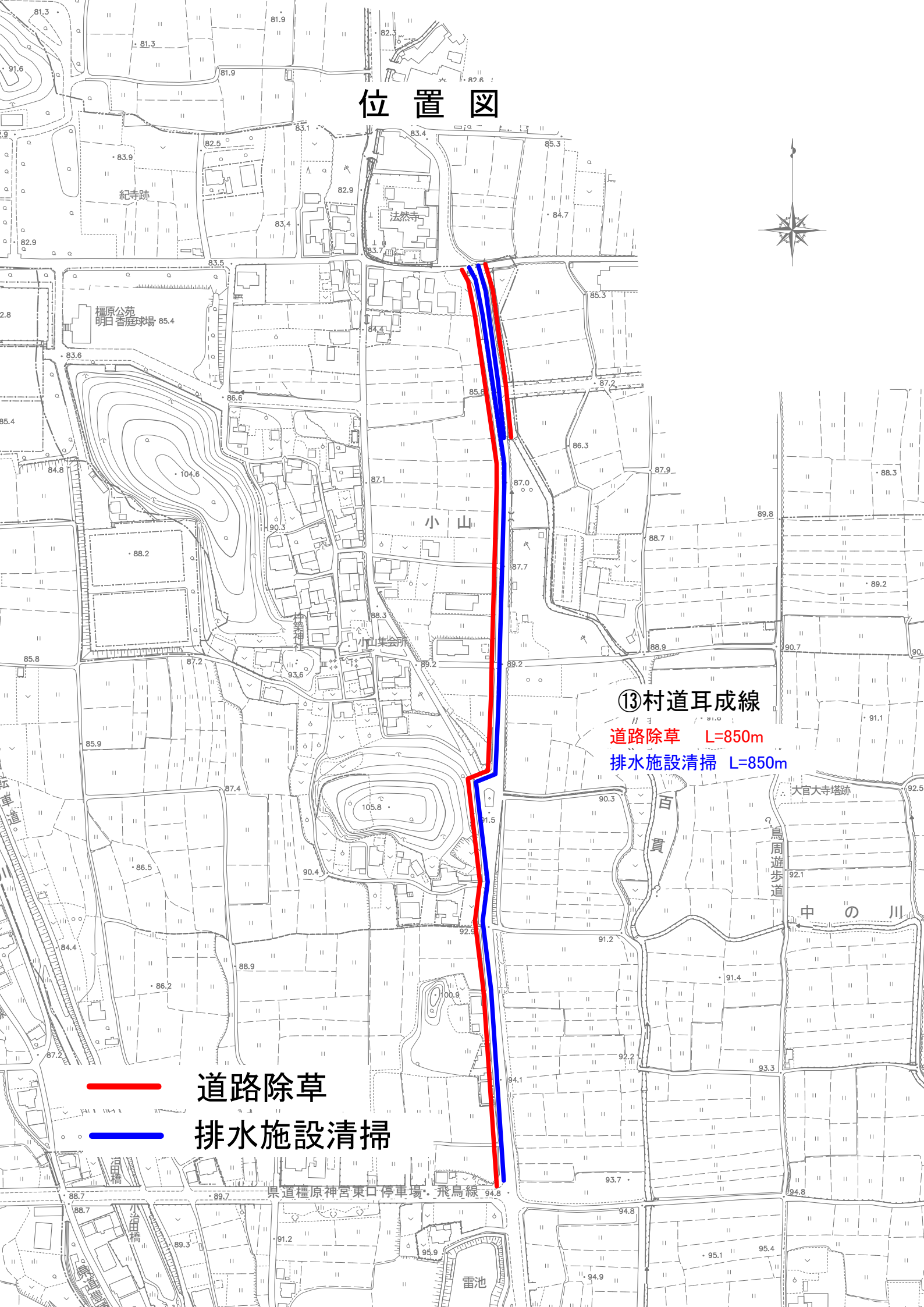
道路除草 L=350m

⑪村道岡・上居2号線

道路除草 L=510m

-  道路除草
-  排水施設清掃

位置図



⑬村道耳成線

道路除草 L=850m

排水施設清掃 L=850m



道路除草



排水施設清掃